						Ing. Dennys E. Valverde Sánchez Curadora Urbana No. 1 de Puerto Colombia, Atlántico					
RADICACION		08573-1-22-0022				DEL		JUEVES 28 DE JULIO DE 2022 (28-07-2022)			
SOLICITANTE		JUAN DE DIOS VALERO TRUJILLO. C.C. No. 7.429.457 DE BARRANQUILLA.				Expediente 08573-1-22-0022		RESOLUCION 08573-1-22-0058			
FECHA DE EXPEDICION		JUEVES 29 DE DICIEMBRE DE 2022 (29-12-22)				FECHA DE EJECUTORIA		30 DIC 2022		VIGENCIA	


RESOLUCIÓN N° 08573-1-22-0058 DEL JUEVES 29 DE DICIEMBRE DE 2022											

Por la cual se concede UN RECONOCIMIENTO DE UN CONJUNTO RESIDENCIAL ubicado en el predio localizado en la carrera 14 N° 10-67/carrea 15 N° 10-70 – BARRIO SAN LORENZO del municipio de Puerto Colombia.

La Curadora Urbana Número Uno del Municipio de Puerto Colombia Atlántico, en ejercicio de las facultades legales conferidas en las Leyes 388 de 1997, 810 de 2003, Decreto Nacional 1077 del 26 de mayo de 2015, Decreto Municipal 0204 del 04 de mayo de 2022, el Acuerdo Municipal No. 013 de diciembre 05 de 2017 y,

CONSIDERANDO

1. Que el Decreto N° 1077 de 2015, Único Reglamentario del Sector Vivienda, Ciudad y Territorio señala que el curador urbano ejerce una función pública para la verificación del cumplimiento de las normas urbanísticas y de edificación vigente, a través del otorgamiento de licencias de parcelación, urbanización, subdivisión y de construcción.
2. Que la Constitución Política Nacional en su artículo 209 y la Ley 489 de 1998, en su artículo 3° establecen que la función administrativa está al servicio del interés general y se desarrolla bajo los principios de igualdad, moralidad, eficacia, economía, celeridad, imparcialidad y publicidad, **siendo deber de las autoridades coordinar sus actuaciones para el cumplimiento de los fines del estado.** (negrita y subrayado fuera del texto original).
3. Que el artículo 2.2.6.1.1.1 ibídem, establece que la licencia urbanística es el acto administrativo de carácter particular y concreto, expedido por el curador urbano o la autoridad municipal o distrital competente, por medio del cual se autoriza específicamente a adelantar obras de urbanización y parcelación de predios, de construcción, ampliación, modificación, adecuación, reforzamiento estructural, restauración, reconstrucción, cerramiento y demolición de edificaciones, de intervención y ocupación del espacio público, y realizar el loteo o subdivisión de predios. El otorgamiento de la licencia urbanística implica la adquisición de derechos de desarrollo y construcción en los términos y condiciones contenidos en el acto administrativo respectivo, así como la certificación del cumplimiento de las normas urbanísticas y sismo resistentes y demás reglamentaciones en que se fundamenta, y conlleva la autorización específica sobre uso y aprovechamiento del suelo en tanto esté vigente o cuando se haya ejecutado la obra siempre y cuando se hayan cumplido con todas las obligaciones establecidas en la misma.
4. Que según lo dispuesto en el artículo 2.2.6.1.2.1.5 del Decreto 1077 de 2015, pueden ser **Titulares de las licencias** de urbanización, parcelación, subdivisión y construcción, quienes ostenten la calidad de propietarios de los inmuebles objeto de la solicitud, los fideicomisos, y los fideicomitentes de los mismos fideicomisos si así lo certifica la sociedad fiduciaria. En ningún caso el reconocimiento de la existencia de una edificación constituirá título o modo de tradición de la propiedad. (Parágrafo 4 artículo 2.2.6.4.2.5 D 1077 de 2015).
5. Que el artículo artículo 2.2.6.4.1.1 del Decreto 1077 de 2015, modificado por el artículo 1 del Decreto 1333 de 2020 establece que: “El reconocimiento de edificaciones por parte del curador urbano o la autoridad municipal o distrital competente para expedir licencias de construcción, procederá respecto de desarrollos arquitectónicos que se ejecutar sin obtener la respectiva licencia. El reconocimiento de la existencia de edificaciones se

		Ing. Dennys E. Valverde Sánchez Curadora Urbana No. 1 de Puerto Colombia, Atlántico			
		RADICACION	08573-1-22-0022	DEL	JUEVES 28 DE JULIO DE 2022 (28-07-2022)
SOLICITANTE		JUAN DE DIOS VALERO TRUJILLO. C.C. No. 7.429.457 DE BARRANQUILLA.	Expediente 08573-1-22-0022	ACTO DE RECONOCIMIENTO DE EDIFICACION EXISTENTE.	
FECHA DE EXPEDICION		JUEVES 29 DE DICIEMBRE DE 2022 (29-12-22)	RESOLUCION 08573-1-22-0058	FECHA DE EJECUTORIA	30 DIC 2022
				VIGENCIA	-----

RESOLUCIÓN Nº 08573-1-22-0058 DEL JUEVES 29 DE DICIEMBRE DE 2022

Por la cual se concede UN RECONOCIMIENTO DE UN CONJUNTO RESIDENCIAL ubicado en el predio localizado en la carrera 14 N° 10-67/carrera 15 N° 10-70 – BARRIO SAN LORENZO del municipio de Puerto Colombia.

- podrá adelantar (i) siempre que se cumpla con el uso previsto por las normas urbanísticas vigentes y, (ii) que la edificación se haya concluido como mínimo cinco (5) años antes de la entrada en vigencia de la Ley 1848 de 2017. Este término no aplicará en aquellos casos en que el solicitante deba obtener el reconocimiento por orden judicial o administrativa.”
6. Que el señor **JUAN DE DIOS VALERO TRUJILLO** identificado con la cédula de ciudadanía N° **7.429.457** expedida en Barranquilla, solicito a este Despacho Reconocimiento de un conjunto residencial conformado por tres (3) casas, denominadas: casa 1 (C1) de dos (2) pisos, casa 2 (C2) de dos (2) pisos y casa 4 (C4) de un (1) piso, en el predio de su propiedad según la anotación N° 004 del folio de matrícula inmobiliaria N° 040-42824, ubicado en la carrera 14 N° 10-67/carrera 15 N° 10-70, Salgar; predio que se identifica a continuación:

INFORMACION LEGAL DEL INMUEBLE SEGÚN CERTIFICADO DE TRADICION Pin No. 220715868561992266				
PROPIETARIO(S)	APELLIDOS - NOMBRES		C.C. No.	EXPEDIDA
	JUAN DE DIOS VALERO TRUJILLO		7.429.457	Barranquilla
MATRICULA INMOBILIARIA N°	040-42824	REFERENCIA CATASTRAL	NUEVA	02.00.00.00.0052.0007.0.00.00.0000
TIPO DE PREDIO	URBANO		ANTIGUA	S.I.
AREA DE LOTE M2	1.000,00	NOMENCLATURA	Carrera 15 No. 10-70/Carrera 14 No. 10-67	
FICHA REGLAMENTARIA	6 Centro Urbano Historico de Salgar	FRENTE MINIMO	12.00 metros	AREA MINIMA 120 metros cuadrados

7. Que el predio donde se encuentra construida un conjunto residencial conformado por tres (3) viviendas, tiene las siguientes medidas y linderos:

Predio ubicado en la carrera 15 No. 10-70/carrera 14 No. 10-67. Fuente de las medidas de los linderos-Certificado de Tradición Matrícula Inmobiliaria No.040-42824 (Pin No.: 220715868561992266)		
AREA	1000,00 M2	
LINDERO	MEDIDA	COLINDA
NORTE	50,00 m.	Con lote No.3, propiedad de Luis C. Vargas.
SUR	50,00 m.	Con lotes No.5 y No.6, propiedad de Julio Enrique Blanco De La Rosa.
ESTE	20,00 m.	Con carrera en medio con lote No.8 de la manzana 10, propiedad de Julio Enrique Blanco de La Rosa.
OESTE	20,00 m.	Con carrera en medio con lote No.5 de la manzana 09 de propiedad de Isabel Maria Gonzalez.

8. Que la edificación existente consiste en un conjunto de tres (3) viviendas, construidas de la siguiente manera: Casa 1, C-1: de dos (2) piso con un área total construida de ciento ochenta punto cero cinco metros cuadrados (180.05 m²) distribuidos así: Primer Piso: ochenta y un punto cincuenta y nueve metros cuadrados (81.59 m²) y consta de terraza, sala, comedor, cocina, patio, labores, deposito, una (1) alcoba, un (1) baño familiar y escalera que conduce al segundo piso. Segundo Piso: noventa y ocho punto cuarenta y seis metros cuadrados (98.46 m²) y consta de hall de reparto, estar, tres (3) alcobas, un (1) baño familiar y balcón. A esta casa le corresponde un lote (denominado LT1) con las siguientes características:

Ing. Dennys E. Valverde Sánchez
Curadora Urbana No. 1 de Puerto Colombia, Atlántico

RADICACION	08573-1-22-0022	DEL	JUEVES 28 DE JULIO DE 2022 (28-07-2022)
SOLICITANTE	JUAN DE DIOS VALERO TRUJILLO. C.C. No. 7.429.457 DE BARRANQUILLA.	Expediente 08573-1-22-0022 RESOLUCION 08573-1-22-0058	ACTO DE RECONOCIMIENTO DE EDIFICACION EXISTENTE.
FECHA DE EXPEDICION	JUEVES 29 DE DICIEMBRE DE 2022 (29-12-22)	FECHA DE EJECUTORIA	30 DIC 2022
		VIGENCIA	-----

RESOLUCIÓN N° 08573-1-22-0058 DEL JUEVES 29 DE DICIEMBRE DE 2022

Por la cual se concede UN RECONOCIMIENTO DE UN CONJUNTO RESIDENCIAL ubicado en el predio localizado en la carrera 14 N°10-67/carrea 15 N° 10-70 – BARRIO SAN LORENZO del municipio de Puerto Colombia.

LOTE No. 1 CON FRENTE HACIA LA CARRERA 14 Y ACCESO VEHICULAR (Área Común).		
AREA	187,41 metros cuadrados	
LINDERO	MEDIDA	COLINDA
NORTE	12,61 m.	Con acceso vehicular (área común de este conjunto residencial.)
SUR	12,39 m.	Con predio de la señora Gladys Lemus (Fuente plano A-02: Localización, Planta loteo y Planta primer piso).
ESTE	14,90 m.	Con lote No.2 que hace parte de este conjunto residencial.
OESTE	15,00 m.	Con carrera 14.

Casa 2, C-2: de dos (2) piso con un área total construida de ciento noventa y siete punto sesenta y dos metros cuadrados (197.62 m^2) distribuidos así: Primer Piso: noventa y ocho punto setenta y seis metros cuadrados (98.76 m^2) y consta de garaje, terraza, sala, comedor, estar, escalera que conduce al segundo piso, un (1) baño auxiliar, una (1) alcoba con baño interno, cocina, patio y labores y Segundo Piso: noventa y ocho punto ochenta y seis metros cuadrados (98.86 m^2) y consta de estar, una (1) alcoba con baño interno, un (1) baño familiar, dos (2) alcobas y balcón. A esta casa le corresponde un lote (denominado LT 2) con las siguientes características:


LOTE No. 2 INTERIOR-CON FRENTE HACIA ACCESO VEHICULAR (Área Común).		
AREA	180,60 metros cuadrados	
LINDERO	MEDIDA	COLINDA
NORTE	12,52 m.	Con acceso vehicular (área común de este conjunto residencial.)
SUR	12,86 m.	Con predio de la señora Gladys Lemus (Fuente plano A-02: Localización, Planta loteo y Planta primer piso).
ESTE	14,73 m.	Con lote No.3 que hace parte de este conjunto residencial.
OESTE	14,90 m.	Con lote No.1 que hace parte de este conjunto residencial.

Casa 4, C-4: de un (1) piso con un área total construida de ciento veintidós punto cuarenta y cuatro metros cuadrados (122.44 m^2) y consta de acceso, sala-comedor, cocina, tres (3) alcobas, una (1) alcoba con baño interno, un (1) baño familiar, terraza y garaje. A esta casa le corresponde un lote (denominado LT 4) con las siguientes características:

LOTE No. 4 CON FRENTE HACIA LA CARRERA 15 Y ACCESO VEHICULAR (Área Común).		
AREA	167,85 metros cuadrados	
LINDERO	MEDIDA	COLINDA
NORTE	11,30 m.	Con acceso vehicular (área común de este conjunto residencial.)
SUR	12,30 m.	Con predio del señor Jorge Jaimes (Fuente plano A-02: Localización, Planta loteo y Planta primer piso).
ESTE	14,53 m.	Con carrera 15.
OESTE	14,65 m.	Con lote No.3 que hace parte de este conjunto residencial.

9. Que una vez implantadas las viviendas C1, C2 y C4, en el inmueble identificado con el folio de matrícula inmobiliaria N°040-42824, resultan dos (2) porciones de terreno denominados LT3y acceso vehicular, las cuales tienen las siguientes características:

Ing. Dennys E. Valverde Sánchez
Curadora Urbana No. 1 de Puerto Colombia, Atlántico

	RADICACION	08573-1-22-0022	DEL	JUEVES 28 DE JULIO DE 2022 (28-07-2022)
	SOLICITANTE	JUAN DE DIOS VALERO TRUJILLO. C.C. No. 7.429.457 DE BARRANQUILLA.	Expediente 08573-1-22-0022	ACTO DE RECONOCIMIENTO DE EDIFICACION EXISTENTE.
	FECHA DE EXPEDICION	JUEVES 29 DE DICIEMBRE DE 2022 (29-12-22)	RESOLUCION 08573-1-22-0058	
	FECHA DE EJECUTORIA		30 DIC 2022	VIGENCIA

RESOLUCIÓN N° 08573-1-22-0058 DEL JUEVES 29 DE DICIEMBRE DE 2022

Por la cual se concede UN RECONOCIMIENTO DE UN CONJUNTO RESIDENCIAL ubicado en el predio localizado en la carrera 14 N°10-67/carrea 15 N° 10-70 – BARRIO SAN LORENZO del municipio de Puerto Colombia.


LOTE No. 3 INTERIOR-CON FRENTE HACIA ACCESO VEHÍCULAR (Área Común).		
AREA	170,72 metros cuadrados	
LINDERO	MEDIDA	COLINDA
NORTE	12,14 m.	Con acceso vehicular (área común de este conjunto residencial.)
SUR	12,45 m.	Con predio del señor Jorge Jaimes (Fuente plano A-02: Localización, Planta loteo y Planta primer piso).
ESTE	14,65 m.	Con lote No.4 que hace parte de este conjunto residencial.
OESTE	14,73 m.	Con lote No.2 que hace parte de este conjunto residencial.

ACCESO VEHICULAR-AREA COMUN		
AREA	293,42 metros cuadrados	
LINDERO	MEDIDA	COLINDA
NORTE	50,00 m.	Con lote No.3, propiedad de Rodrigo Jimenez.
SUR	48,57 m.	Con los lotes No.1, No.2, No.3 y No.4 (Fuente plano A-02: Localización, Planta loteo y Planta primer piso que hacen parte de este conjunto residencial).
ESTE	5,47 m.	Con carrera 15.
OESTE	5,00 m.	Con carrera 14.

10. Que por medio de este acto se reconocerá las viviendas C1, C2 y C4 descritas en el considerando anterior.
11. Que el cuadro de áreas propuestos es el siguiente:

CASA	LT		AREA CONSTRUIDA		
	DESIGNACION	AREA M2	PRIMER PISO	SEGUNDO PISO	TOTAL
1	1	187,41	81,59	98,46	180,05
2	2	180,60	98,76	98,86	197,62
4	4	167,85	122,44	0	122,44
	3	170,72	0	0	0
	ACCESO VEHICULAR	293,42	0	0	0
TOTALES		1000	302,79	197,32	500,11

12. Que en cumplimiento al numeral 2 del artículo 2.2.6.4.2.2 del Decreto 1077 de 2015 modificado por el artículo 1 del Decreto Nacional 1333 de 2020, el solicitante aporó plano de levantamiento arquitectónico de la construcción existente, firmado por el **arquitecto HARRY YIN MAURY CAMARGO.**, con **matrícula profesional N°A2992010-72270975 Seccional Atlántico**, quien se hace responsable legalmente de la veracidad de la información contenida en los planos.
13. Que en cumplimiento al numeral 3 del artículo 2.2.6.4.2.2 del Decreto 1077 de 2015 modificado por el artículo 1 del Decreto Nacional 1333 de 2020, el solicitante aporó copia

	Ing. Dennys E. Valverde Sánchez				
	Curadora Urbana No. 1 de Puerto Colombia, Atlántico				
	RADICACION	08573-1-22-0022	DEL	JUEVES 28 DE JULIO DE 2022 (28-07-2022)	
	SOLICITANTE	JUAN DE DIOS VALERO TRUJILLO. C.C. No. 7.429.457 DE BARRANQUILLA.	Expediente 08573-1-22-0022	RESOLUCION 08573-1-22-0058	
FECHA DE EXPEDICION	JUEVES 29 DE DICIEMBRE DE 2022 (29-12-22)	FECHA DE EJECUTORIA	30 DIC 2022	VIGENCIA	-----

RESOLUCIÓN N° 08573-1-22-0058 DEL JUEVES 29 DE DICIEMBRE DE 2022

Por la cual se concede UN RECONOCIMIENTO DE UN CONJUNTO RESIDENCIAL ubicado en el predio localizado en la carrera 14 N°10-67/carrea 15 N° 10-70 – BARRIO SAN LORENZO del municipio de Puerto Colombia.

del peritaje técnico firmado por el **Ingeniero Civil Carlos Kapell Gonzalez**, identificado con la cedula de ciudadanía No. 72.309.032 expedida en Puerto Colombia-Atlántico y con **matrícula profesional N° 08202-143631 Seccional Atlántico**, quien se hace responsable legalmente de los resultados del estudio técnico.

14. Que en cumplimiento al numeral 1 del artículo 2.2.6.4.2.2 del Decreto 1077 de 2015 modificado por el artículo 1 del Decreto Nacional 1333 de 2020, el solicitante apporto el formulario único nacional, debidamente diligenciado.
15. Que el solicitante apporto el comprobante de ingreso N°3022001047 del 20 de diciembre de 2022, expedido por la Secretaria de Hacienda del Municipio de Puerto Colombia correspondiente al valor liquidado por la Oficina Asesora de Planeación Municipal IC0AP026 del 26 de octubre de 2022.


LIQUIDACION ICOAP026 DEL 26 DE OCTUBRE DE 2022 EXPEDIDA POR LA OFICINA ASESORA DE PLANEACION DE PUERTO COLOMBIA		
CONCEPTO	VALOR	TOTAL INGRESO
Impuesto de Delineacion	\$ 5.217.407,00	\$ 5.217.407,00
Sobretasa Bomberil	\$ 208.696,00	\$ 208.696,00
TOTAL		\$ 5.426.103,00
SON: CINCO MILLONES VEINTISEIS CIENTO TRES PESOS M/L		

16. Que, en mérito a lo expuesto, la Curadora Urbana Número Uno del Municipio de Puerto Colombia Atlántico, Ingeniera **DENNYS ESTHER VALVERDE SANCHEZ**,

RESUELVE:

17. **ARTÍCULO 1°.-** Conceder al señor **JUAN DE DIOS VALERO TRUJILLO** identificado con la cédula de ciudadanía N°7.429.457 expedida en Barranquilla, el Reconocimiento de un conjunto residencial conformado por tres (3) casas, denominadas: casa 1 (C1) de dos (2) pisos, casa 2 (C2) de dos (2) pisos y casa 4 (C4) de un (1) piso, cuyo diseño esta detallado en el considerando 8 de este acto administrativo, en el predio de su propiedad identificado con el folio de matrícula inmobiliaria N° 040-42824 y referencia catastral No. 040-42824, ubicado en la carrera 14 N° 10-67/carrera 15 N° 10-70, Salgar. El cuadro de área aprobado es:

CASA	LT		AREA CONSTRUIDA		
	DESIGNACION	AREA M2	PRIMER PISO	SEGUNDO PISO	TOTAL
1	1	187,41	81,59	98,46	180,05
2	2	180,60	98,76	98,86	197,62
4	4	167,85	122,44	0	122,44
	3	170,72	0	0	0
	ACCESO VEHICULAR	293,42	0	0	0
TOTALES		1000	302,79	197,32	500,11

	Ing. Dennys E. Valverde Sánchez					
	Curadora Urbana No. 1 de Puerto Colombia, Atlántico					
	RADICACION	08573-1-22-0022		DEL	JUEVES 28 DE JULIO DE 2022 (28-07-2022)	
	SOLICITANTE	JUAN DE DIOS VALERO TRUJILLO. C.C. No. 7.429.457 DE BARRANQUILLA.		Expediente 08573-1-22-0022	RESOLUCION 08573-1-22-0058	
FECHA DE EXPEDICION	JUEVES 29 DE DICIEMBRE DE 2022 (29-12-22)		FECHA DE EJECUTORIA	30 DIC 2022	VIGENCIA	-----

RESOLUCIÓN Nº 08573-1-22-0058 DEL JUEVES 29 DE DICIEMBRE DE 2022

Por la cual se concede UN RECONOCIMIENTO DE UN CONJUNTO RESIDENCIAL ubicado en el predio localizado en la carrera 14 N°10-67/carrea 15 N° 10-70 – BARRIO SAN LORENZO del municipio de Puerto Colombia.

PARAGRAFO: Hacen parte integral de este acto administrativo cuatro (04) planos de levantamiento arquitectónicos.

ARTICULO 2º.- De conformidad con lo ordenado en el artículo 2.2.6.1.2.3.7 notifíquese al titular de este acto administrativo o a su apoderado.

ARTICULO 3º.- Contra la presente resolución proceden los recursos de reposición y apelación propios de la vía gubernativa dentro de los diez (10) días siguientes a la notificación ante el Curador Urbano y el último se interpondrá ante la Oficina Asesora de Planeación Municipal o en su defecto ante el Alcalde Municipal de Puerto Colombia, conforme a lo establecido en el artículo 2.2.6.1.2.3.9 del Decreto 1077 de 2015 y el artículo 76 de la ley 1437 de 2011.

Expedida en Puerto Colombia – Atlántico

NOTIFIQUESE Y CUMPLASE

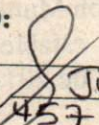

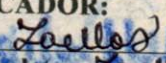
Dada en el Municipio de Puerto Colombia - Atlántico el jueves veintinueve (29) de diciembre de dos mil veintidós (2022)

Vº Bº. Jurídica Dra. LIA NE SAUMETH M. T.P. 177953 CSJ	Vº Bº. Arquitectura Arg. ELKIN MEZA DEL V.	Vº Bº. Coordinación L y A Dr. OSCAR PRIETO B. T.P. 86950 CSJ	FIRMA CURADORA Ing. DENNYS VALVERDE SÁNCHEZ.
--	---	--	---

	Ing. Dennys E. Valverde Sánchez				
	Curadora Urbana No. 1 de Puerto Colombia, Atlántico				
	RADICACION	08573-1-22-0022	DEL	JUEVES 28 DE JULIO DE 2022 (28-07-2022)	
	SOLICITANTE	JUAN DE DIOS VALERO TRUJILLO. C.C. No. 7.429.457 DE BARRANQUILLA.	Expediente 08573-1-22-0022	ACTO DE RECONOCIMIENTO DE EDIFICACION EXISTENTE.	
FECHA DE EXPEDICION	JUEVES 29 DE DICIEMBRE DE 2022 (29-12-22)	FECHA DE EJECUTORIA	30 DIC 2022	VIGENCIA	-----

RESOLUCIÓN N° 08573-1-22-0058 DEL JUEVES 29 DE DICIEMBRE DE 2022

Por la cual se concede UN RECONOCIMIENTO DE UN CONJUNTO RESIDENCIAL ubicado en el predio localizado en la carrera 14 N°10-67/carrea 15 N° 10-70 – BARRIO SAN LORENZO del municipio de Puerto Colombia.

NOTIFICACION PERSONAL			
RESOLUCION No.	08573-1-22-0058	DEL	JUEVES 29 DE DICIEMBRE DE 2022 (29-12-22)
HOY <u>29 DIC 2022</u> SE NOTIFICA PERSONALMENTE AL SEÑOR JUAN DE DIOS VALERO TRUJILLO IDENTIFICADO CON LA CÉDULA DE CIUDADANÍA N° 7.429.457 EXPEDIDA EN BARRANQUILLA (ATLÁNTICO), EN CALIDAD DE PROPIETARIO.			
EL NOTIFICADO: Firma:  Nombre completo: <u>Juan de Dios Valero T.</u> CC. N°: <u>7.429.457</u> Denuncio a los terminos de ejecutorios. 			
EL NOTIFICADOR: Firma:  Nombre completo: <u>Zoella Vaneza Altahona Bosch</u> CC. N°: <u>1044433624</u>			
CONSTANCIA DE EJECUTORIA RESOLUCION 085-73-1-22-0058			
HOY <u>30 DIC 2022</u>			
LA CURADORA 