
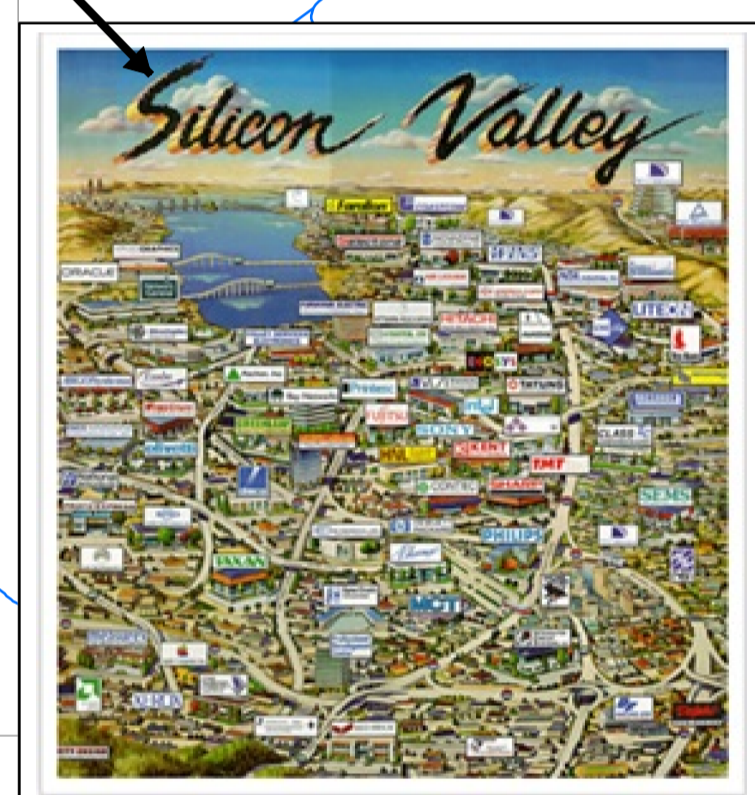




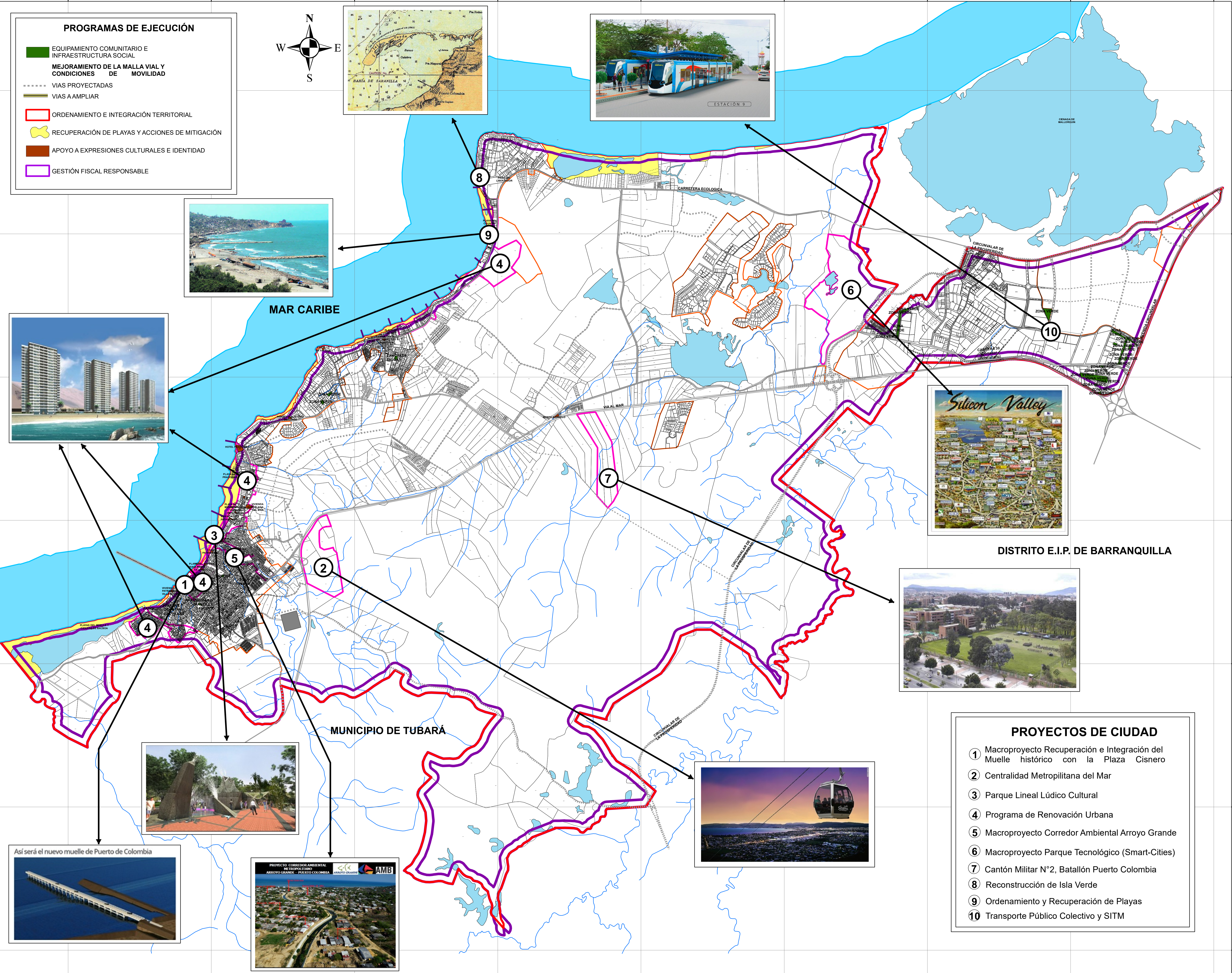
PROGRAMAS DE EJECUCIÓN

- EQUIPAMIENTO COMUNITARIO E INFRAESTRUCTURA SOCIAL
- MEJORAMIENTO DE LA MALLA VIAL Y CONDICIONES DE MOVILIDAD
- VIAS PROYECTADAS
- VIAS A AMPLIAR
- ORDENAMIENTO E INTEGRACIÓN TERRITORIAL
- RECUPERACIÓN DE PLAYAS Y ACCIONES DE MITIGACIÓN
- APOYO A EXPRESIONES CULTURALES E IDENTIDAD
- GESTIÓN FISCAL RESPONSABLE



902000 904000 906000 908000 910000 912000 914000 916000 918000

1714000 1712000 1710000 1708000 1706000 1704000 1702000



MUNICIPIO DE PUERTO COLOMBIA ATLÁNTICO

REVISIÓN GENERAL
PLAN BÁSICO DE ORDENAMIENTO TERRITORIAL
PBOT

CONTIENE:
PROGRAMA DE EJECUCIÓN

STEIMER ALI MANTILLA ROLONG
ALCALDE MUNICIPAL

MAURICIO ALTAHONA COLPAS
SECRETARIO DE DESARROLLO TERRITORIAL

EQUIPO DE TRABAJO:
DIRECTOR:
Arq. **HERNANDO FRANCO CARBONELL**
Magíster en Développement Social,
Magíster en Proyectos de Desarrollo Social,
Especialista en:
Planeación Urbana y Regional,
Desarrollo Social y
Gerencia de Obras
Arq. Elkin Meza Del Valle
Arq. Rubén Villalba González
Arq. Alex Ditta Rivera
Arq. Estefany Méndez Acosta

Especialista Ambiental:
Juan Carlos Pino Renjifo
Especialista en:
Administración Ambiental- Énfasis Zonas Costeras

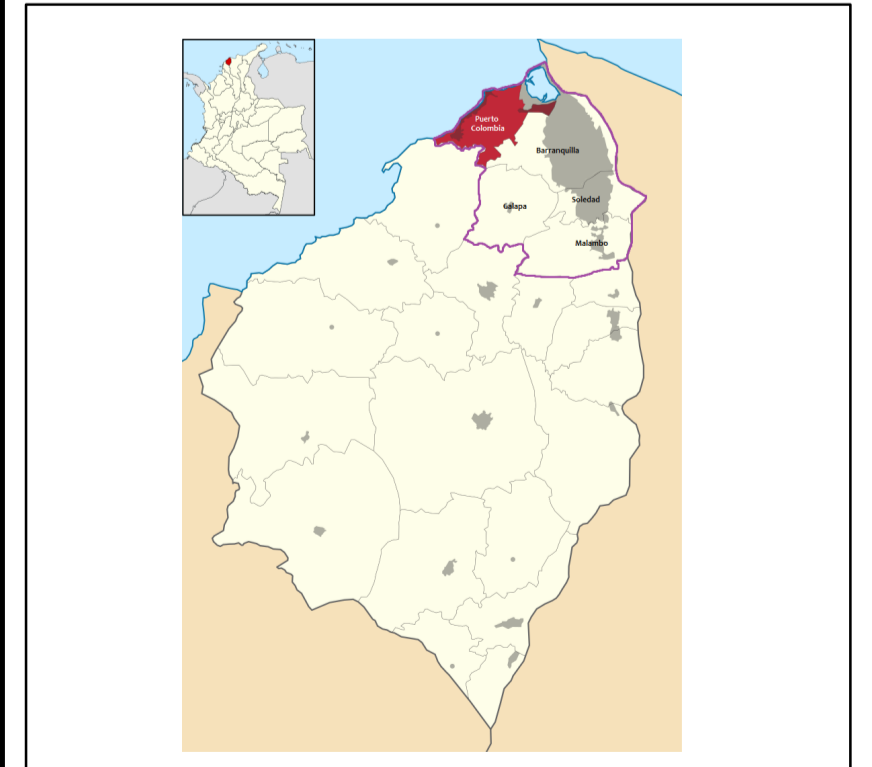
SAFRI INGENIERÍA S.A.S
Asesoría en Movilidad
Ing. Johan Fritz
Abg. Ubaldo Yuri Chamorro Santis
Especialista en:
Derecho Procesal

ESCALA: 1:20.000
ARCHIVO: REVISIÓN PBOT 2017
FUENTE: CARTOGRAFÍA IGAC (2010)

OBSERVACIONES:
Coordinate System: MAGNA Colombia Bogotá
Projection: Transverse Mercator
Datum: MAGNA
False Easting: 1.000.000.000
False Northing: 1.000.000.000
Central Meridian: -74.0073
Scale Factor: 1,000
Latitude Of Origin: 4,9022
Units: Meter

CONVENCIONES GENERALES

- LIMITE MUNICIPAL
- PERIMETRO URBANO
- MUELLE
- ARROYOS
- CUERPOS DE AGUA



PROYECTOS DE CIUDAD

- 1 Macroyecto Recuperación e Integración del Muelle histórico con la Plaza Cisnero
- 2 Centralidad Metropolitana del Mar
- 3 Parque Lineal Lúdico Cultural
- 4 Programa de Renovación Urbana
- 5 Macroyecto Corredor Ambiental Arroyo Grande
- 6 Macroyecto Parque Tecnológico (Smart-Cities)
- 7 Cantón Militar N°2, Batallón Puerto Colombia
- 8 Reconstrucción de Isla Verde
- 9 Ordenamiento y Recuperación de Playas
- 10 Transporte Público Colectivo y SITM

CARTOGRAFÍA DE LA REVISIÓN PBOT
ALCALDÍA MUNICIPAL
Diciembre 28 de 2017

PLANO CUR-14